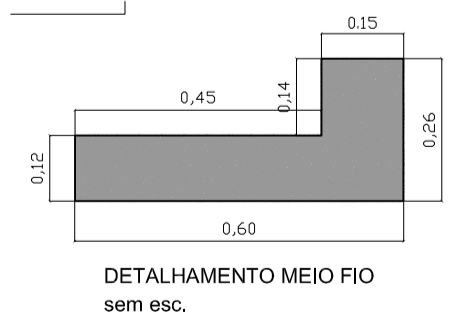
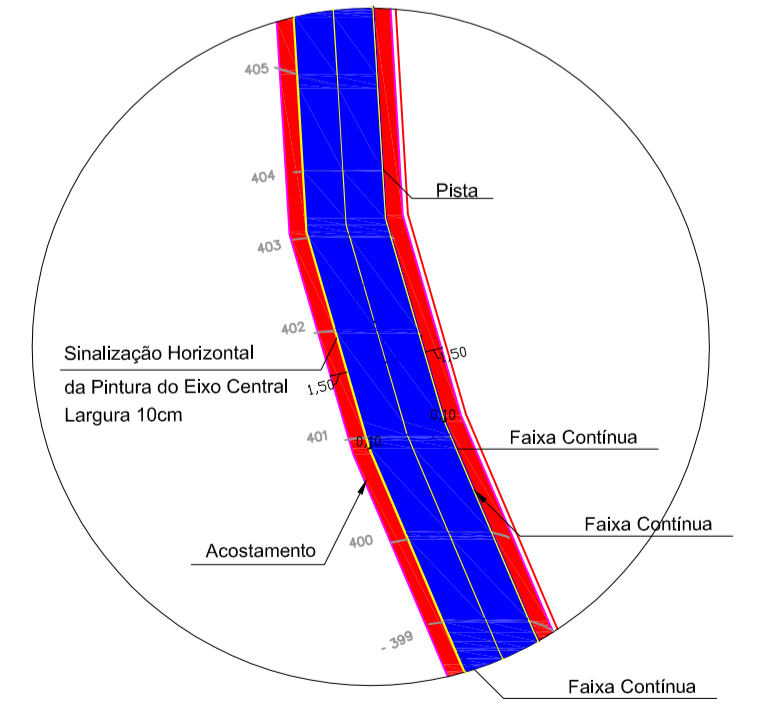
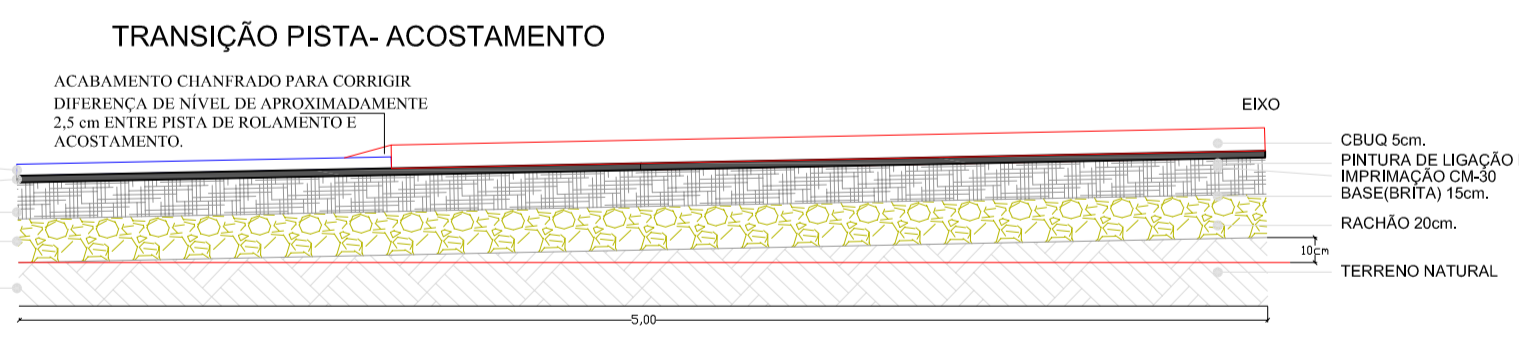
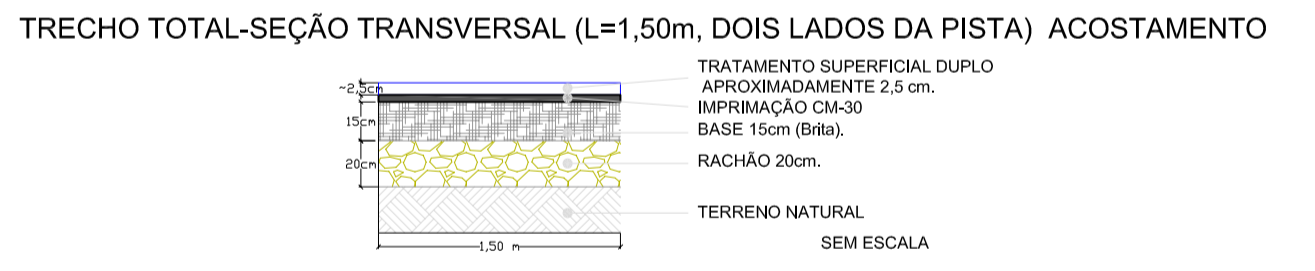
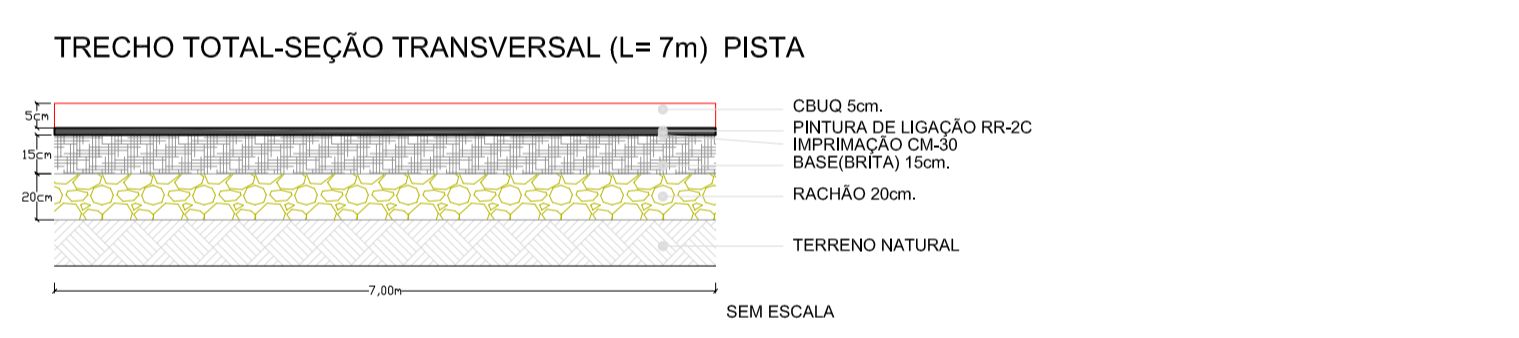
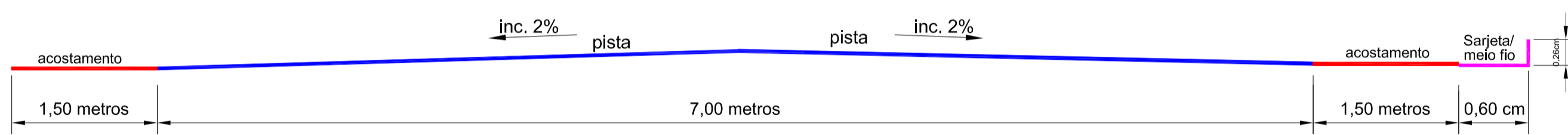


Pavimentação Projetada
ESTRADA MUNICIPAL/ERVAL NOVO
 SEÇÃO TRANSVERSAL
 esc. 1/20



DETALHE - SINALIZAÇÃO HORIZONTAL sem esc.

- Velocidade máxima permitida R-19 40 Km/h (Rural / estrada)
 - 4 Placas
- Curva acentuada à esquerda A-1a (Rural / estrada)
 - 2 Placas
- Curva acentuada à direita A-1b (Rural / estrada)
 - 1 Placa
- Ponte estreita A-22 (Rural / estrada)
 - 1 Placa

Asfalto(7,00m) 5.733,00m²
 Eixo da pista 819,00ml
 Acostamento(1,50mx2) 2.457,00m²
 Área Total = 8.190,00m²
 PAVIMENTAÇÃO C/ CBUQ L= 7,00m.
 esc. 1/1500

Asfalto(7,00m) 5.733,00m²
 Eixo da pista 819,00ml
 Acostamento(1,50mx2) 2.457,00m²
 Área Total = 8.190,00m²
 PAVIMENTAÇÃO C/ CBUQ L= 7,00m.
 esc. 1/1500

Acostamento(L=1,50m)
 A= 1.228,50m²

Trecho a ser asfaltado(L=7,00m)
 A= 5.733,00m²

SINALIZAÇÃO

PLUVIAL E GUIA SARJETA CONJUGADA

ARQUITETÔNICO

AV. SANTOS DUMONT,75 - CENTRO - CEP 98.600-000
 FONE (55) 3522 0421/0422 - TRÊS PASSOS/RS
 email obras@trespassos-rs.com.br http www.trespassos-rs.com.br

PREFEITURA MUNICIPAL TRÊS PASSOS - RS
 SMOV-SECRETARIA MUNICIPAL DE OBRAS E VIAÇÃO

OBRA: **PAVIMENTAÇÃO COM ASFALTO EM CONCRETO BETUMINOSO USINADO A QUENTE(C.B.U.Q)**

LOCAL: TRECHO ERVAL NOVO ESTRADA MUNICIPAL	MUNICÍPIO: ERVAL NOVO - TRÊS PASSOS-RS	ÁREAS: Asfalto: 5.733,00m² Eixo pista: 819,00m² Acostamento: 2.457,00m²
DESCRIÇÃO: SINALIZAÇÃO, PLUVIAL E ARQUITETÔNICO	ESCALA: 1/1500	FOLHA: A1

RESP. TEC.: Pedro A. Sumner Tec. Top./Crea 102.178 D
 PREF. MUN.:
 DESENHO: **Anarim**
 DATA: FEV/2022
 FRANCHA: **01**